 **Comune di Sorso**
Il Sindaco:
dott. Fabrizio Demelas
Assessore all'Urbanistica:
dott. Andrea Margalea
Responsabile del servizio 2.1
R.U.P.:
ing. Marco Delio
Coordinatore Ufficio del Piano:
ing. Marco Delio
Ufficio del Piano:
arch. pian. p. Marco Carta
geom. Pietro Canu

Redatto da: arch. Franco Galdieri

Gruppo di lavoro:
Produzioni e Servizi Tecnici s.r.l.
arch. Giovanni Galdieri arch. Luca Zairo
arch. Stefania Nudda arch. Massimo Matta
arch. pian. p. Miriam Cambuli geom. Mariano Bai

D.2.1_Planivolumetrico di stato attuale

Analisi della consistenza edilizia e dati planivolumetrici








Sorso

Comparti 1-2-3-4-5-6-7-8

scala 1:1000





LEGENDA






- | | |
|---|--|
|  Perimetrazione Centro di Prima ed antica Formazione |  Linee di divisione tra volumi elementari |
|  Perimetrazione dell'area di Piano |  Linea di divisione delle unità edilizie |
|  Comparto |  R Fabbricato in stato di rudere |
|  Unità edilizia | |

Consistenza - Edilizia di base

- | | |
|--|--|
|  1 livello di piano |  3 livelli di piano |
|  1,5 livelli di piano |  3,5 livelli di piano |
|  2 livelli di piano |  4 livelli di piano |
|  2,5 livelli di piano |  4,5 livelli di piano |

- | |
|--|
|  Aree per servizi pubblici individuate dal P.U.C. vigente |
|  Aree per servizi pubblici non individuate dal P.U.C. vigente |

Edilizia specialistica

- | |
|--|
|  (A) Chiesa di San Pantaleo |
|  (B) Chiesa di Santa Croce |
|  (C) Palazzo Baronale |
|  (D) Complesso della Beata Vergine d'Itria e Municipio di Sorso |
|  (E) Chiesa di Sant'Anna |

