





Comune di Sorso

Il Sindaco:
dott. Fabrizio Demetis

Assessore all'Urbanistica:
dott. Andrea Margatta

Responsabile del servizio 2.1
R.U.P.:

Coordinatore Ufficio del Piano:
ing. Marco Delfino

Ufficio del Piano:
arch. pian. p. Marco Carta
geom. Pietro Cano

Redatto da: arch. Franco Galdieri

Gruppo di lavoro:
Produttori e Servizi Tecnici s.r.l.
arch. Giovanni Galdieri
arch. Stefania Nudda
arch. pian. p. Miriam Cambuli
arch. Luca Zairo
arch. Massimo Matta
geom. Mariano Bosi

D.2.2_Planivolumetrico di progetto


Nuova configurazione planivolumetrica, trasformazioni previste, interventi urbanistici e dati planivolumetrici


Sorso


Comparti 1-2-3-4-5-6-7-8


scala 1:1000


LEGENDA


- 


Perimetrazione Centro di Prima ed antica Formazione
- 

Perimetrazione dell'area di Piano
- 

Comparto
- 


Unità edilizia
- 


Linee di divisione tra i volumi elementari
- 


Linea di divisione delle unità edilizie
- 


Fabbricato in stato di rudere


Consistenza - Edilizia di base


- 


1 livello di piano
- 


1,5 livelli di piano
- 


2 livelli di piano
- 

2,5 livelli di piano
- 


3 livelli di piano
- 


3,5 livelli di piano
- 

4 livelli di piano
- 

4,5 livelli di piano
- 


Demolizione di fabbricati esistenti


- 


Aree per servizi pubblici individuate dal P.U.C. vigente
- 


Aree per servizi pubblici non individuate dal P.U.C. vigente


Edilizia specialistica

- 

Chiesa di San Pantaleo
- 

Chiesa di Santa Croce
- 

Palazzo Baronale
- 

Complesso della Beata Vergine d'Itria e Municipio di Sorso
- 

Chiesa di Sant'Anna

