





Comune di Sorso

Il Sindaco:
dott. Fabrizio Demetis

Assessore all'Urbanistica:
dott. Andrea Margalea

Responsabile del servizio 2.1
R.U.P.:
ing. Marco Delfino

Coordinatore Ufficio del Piano:
ing. Marco Delfino

Ufficio del Piano:
arch. pian. p. Marco Carta
geom. Pietro Canu

Redatto da: arch. Franco Galdieri

Gruppo di lavoro:
Produzioni e Servizi Tecnici s.r.l.
arch. Giovanni Galdieri
arch. Stefania Nudda
arch. pian. p. Miriam Cambuli
geom. Mariano Bai

arch. Luca Zairo
arch. Massimo Matta
geom. Mariano Bai

D.3.2 Geometria delle coperture di progetto


Interventi prioritari


Sorso
Comparti 1-2-3-4-5-6-7-8


scala 1:1000






LEGENDA


-  Perimetrazione Centro di Prima ed antica Formazione

 Perimetrazione dell'area di Piano





 Comparto

 Unità edilizia
-  Linee di divisione tra volumi elementari

 Linea di divisione delle unità edilizie

 R Fabbricato in stato di rudere

Tipologia delle coperture

-  Copertura a falda unica con indicazione della spiovenza
-  Copertura a doppio spiovente
-  Copertura a padiglione
-  Adeguamento terrazza

Le coperture sulle quali non viene data una indicazione grafica, vengono riportate in colore grigio

