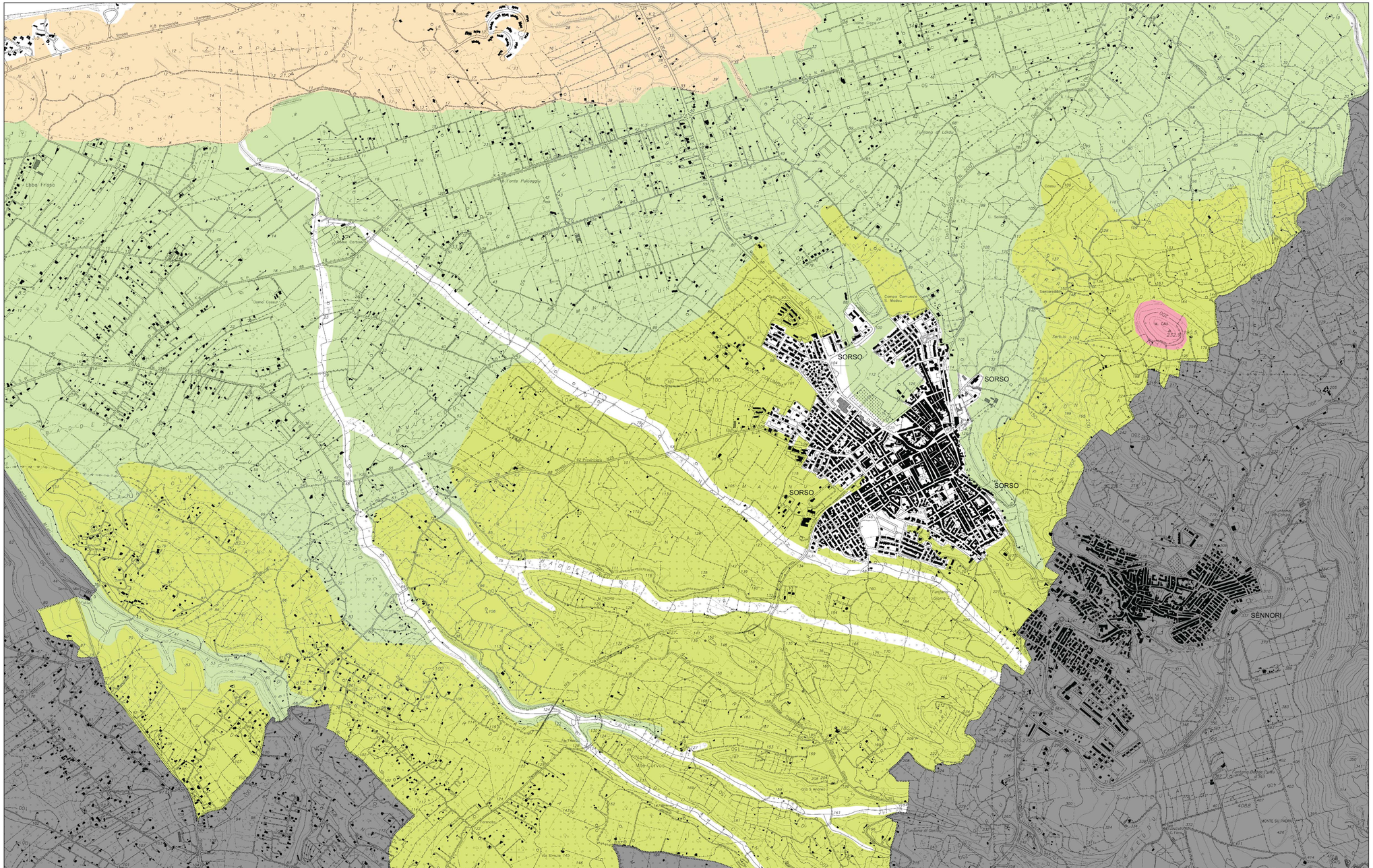

Legenda

Suscetivita dei suoli per differenti usi

- In queste aree le moderate limitazioni richiedono una maggiore oculatezza delle scelte colturali e moderate pratiche conservative.
- Le limitazioni difficilmente eliminabili con normali pratiche agronomiche, restringono l'uso alla forestazione o come habitat naturali.
- Nelle aree a forte pendenza è auspicabile il ripristino e il recupero della vegetazione naturale. Solo nelle aree a minor pendenza è possibile il pascolo con carico di bestiame limitato
- Possono essere sempre coltivati con le normali pratiche agronomiche e utilizzabili per tutte le colture

INQUADRAMENTO GEOGRAFICO

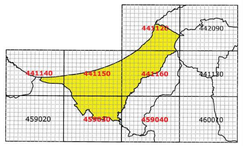

INQUADRAMENTO CARTOGRAFICO

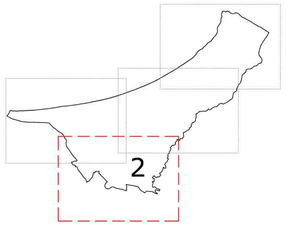

QUADRO UNIONE Scala 1:10.000

P U C

Comune di Sorso

SETTORE 2 - GESTIONE DEL TERRITORIO
SERVIZIO 2.1 - URBANISTICA E TERRITORIO

Dott. Giuseppe Morghen
Sindaco

Dott. Ing. Gianni Tilocca
Assessore Urbanistica

PIANO URBANISTICO COMUNALE

ADEGUAMENTO AL P.P.R. E AL P.A.I.

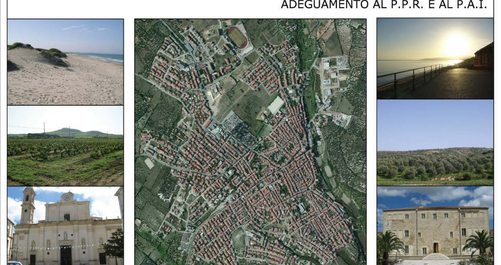

Tavola
2.10_2

Suscettività dei suoli per i Differenti Usi

Scala 1:10.000

Dirigente del 2° Settore: Coordinatore Ufficio del Piano Progettista: Ing. Maurizio Loriga.

Ing. Mario Salvatore Cappai.

Concorso e Collaborazione Attività di Pianificazione: Arch.Pian. Iun. Marco Carta.

Consulenti: *Pianificazione:* Arch. Francesca Sanna; *Agronomia*: Agr. Franco Lubinu; *Geologia*: Geol. Giovanna Angela Pia Farina; *Beni Archeologici*: Dott. Gianluigi Marras; *Rilievi e Sopralluoghi*: Geom. Giovanni Paolo Paddeu; *Sistemi Informativi Territoriali e Valutazione Ambientale Strategica*: Ing. Alberto Vaquer.

Ufficio del Piano:

Collaborazioni
Ing. Gianfranco Pisano, Pian. Eleonora Cappello, Geom. Giuseppe Secchi, Geom. Pietro Canu.

Settore 2 Gestione del Territorio - Servizio Urbanistica e Territorio ed Edilizia Privata:
Ing. Mario Salvatore Cappai, Arch.Pian. Iun. Marco Carta, Geom. Fabio Zicchina.