





























Legenda

 Limite Comunale	 F1
Pianificazione di Progetto	 F2
 A1	 F3
 B1	 F4
 B2	 G1
 C1	 G2
 C2	 G3
 C3	 G4
 D2	 G5
 E1	 H1
 E2	 H2
 E3	 H3
 E5	







Comune di Sorso
 Settore 2 - Gestione del Territorio
 Servizio 2.1 - Urbanistica e Territorio

Dott. Fabrizio Demelas
 Sindaco

Dott. Andrea Mangatìa
 Assessore Urbanistica

Variante al Piano di Utilizzo dei Litorali

Tav. B10_1 Previsioni urbanistiche vigenti
 Scala 1:10.000

Responsabile del Procedimento - Coordinatore Ufficio del Piano
Ing. Marco Delrio
 Supporto al coordinamento e alla progettazione
Arch. Pian. I. Marco Carta
Geom. Pietro Canu
 Progettisti Variante al Piano di utilizzo dei Litorali
Ing. Antonio Fraghi
Ing. Giuseppe Fraghi
Dott. Geol. Alessandro Muscas

