

**Strada n° 1** Scala 1:2000

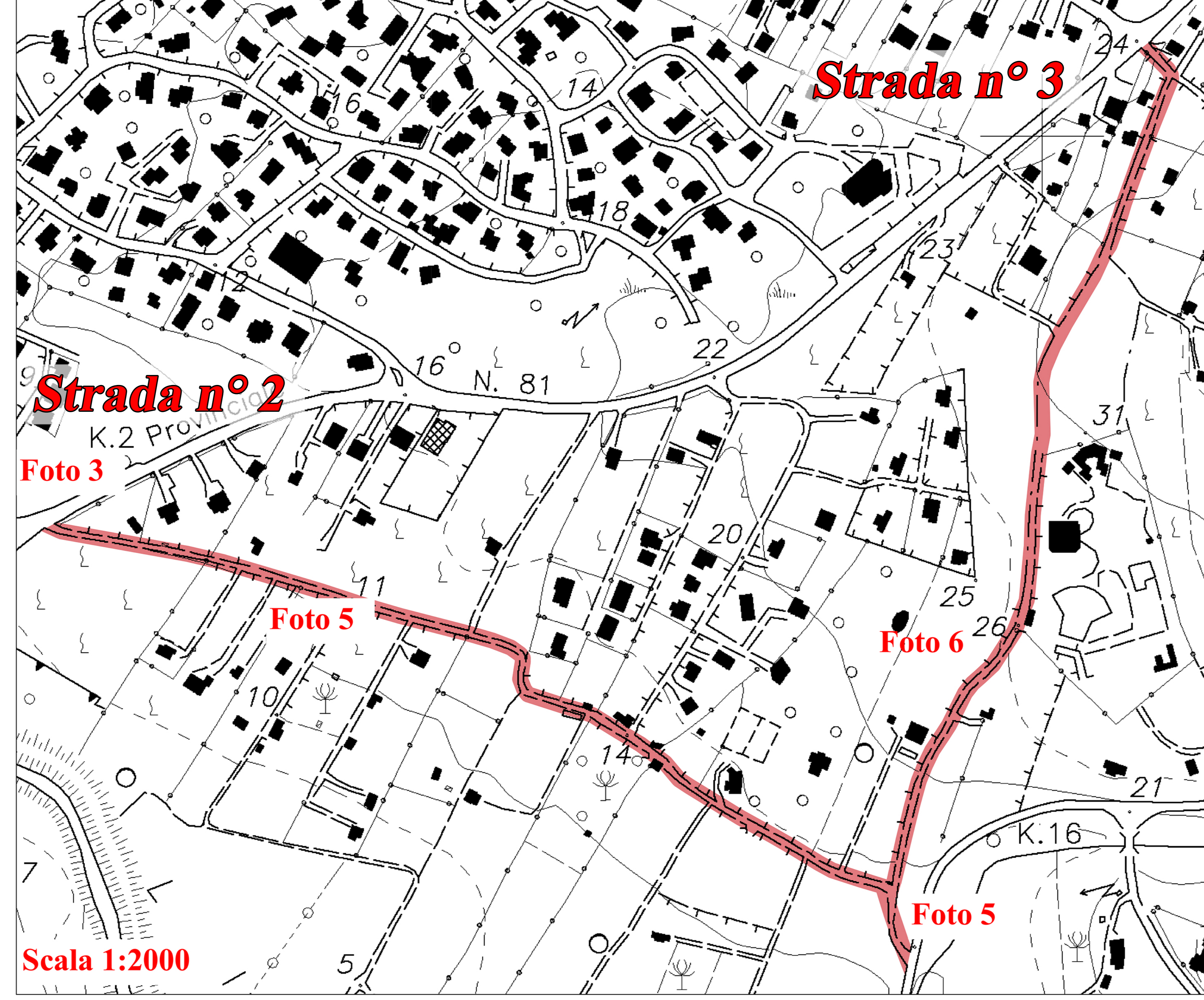
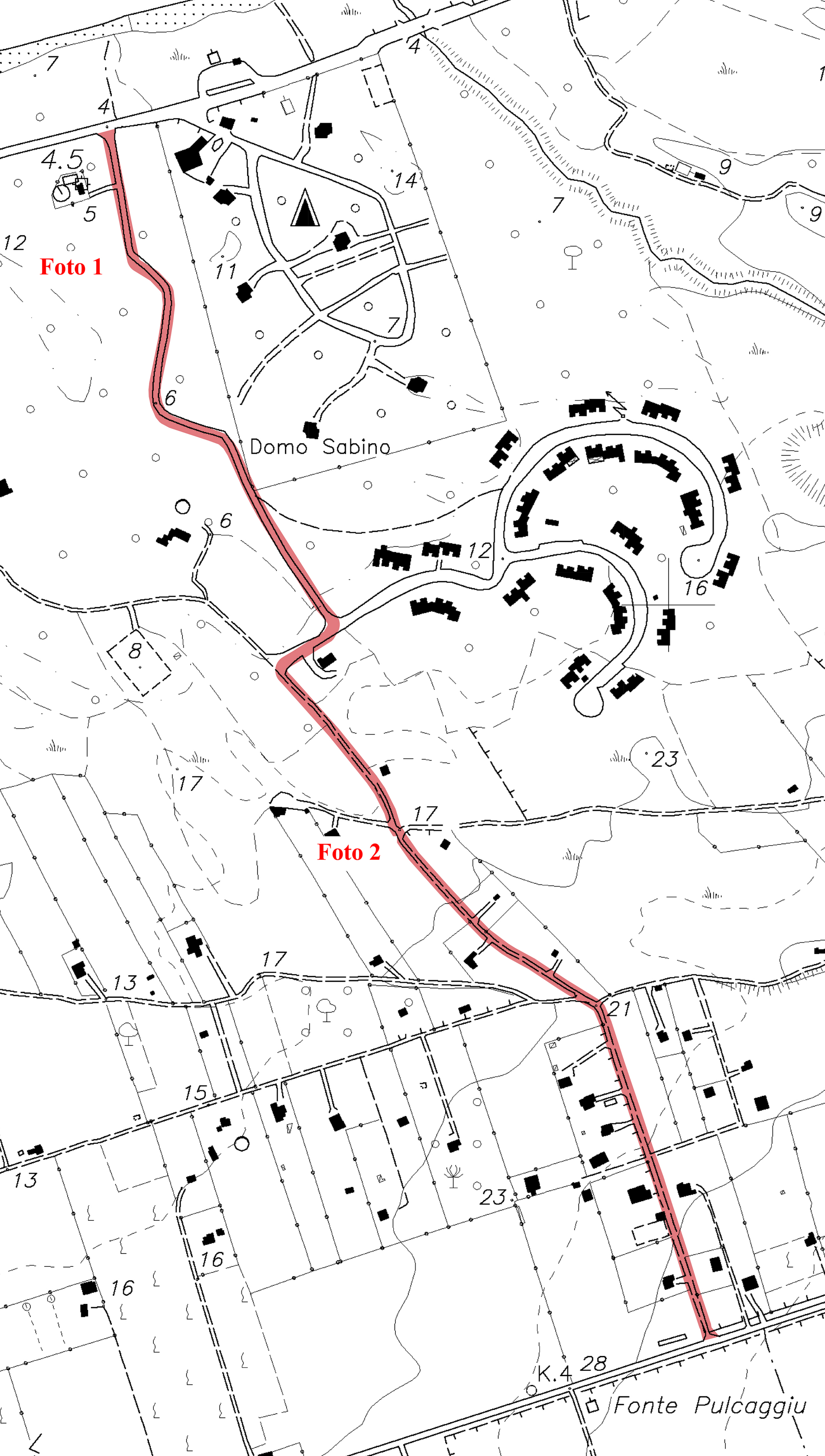


Foto 1



Foto 2



Foto 3



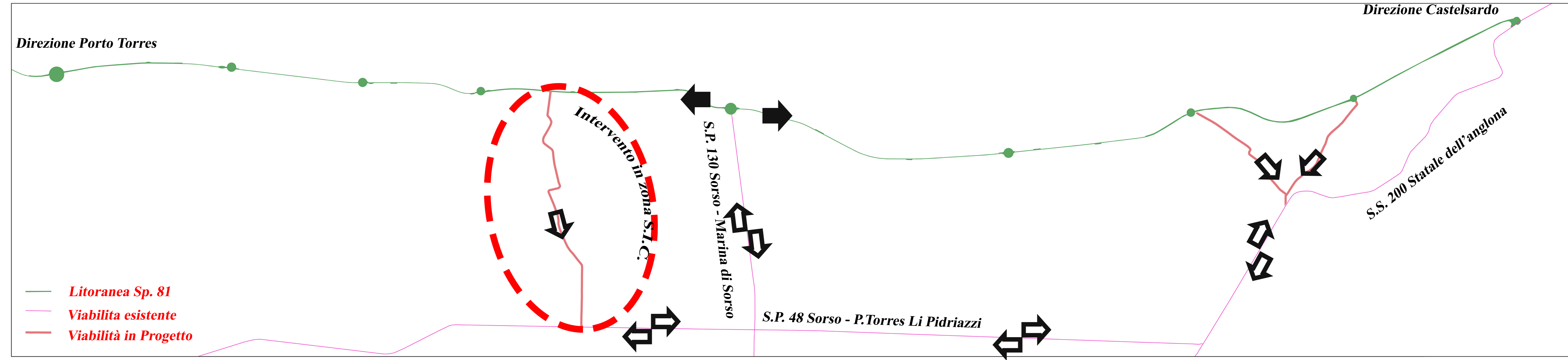
Foto 5



Foto 6



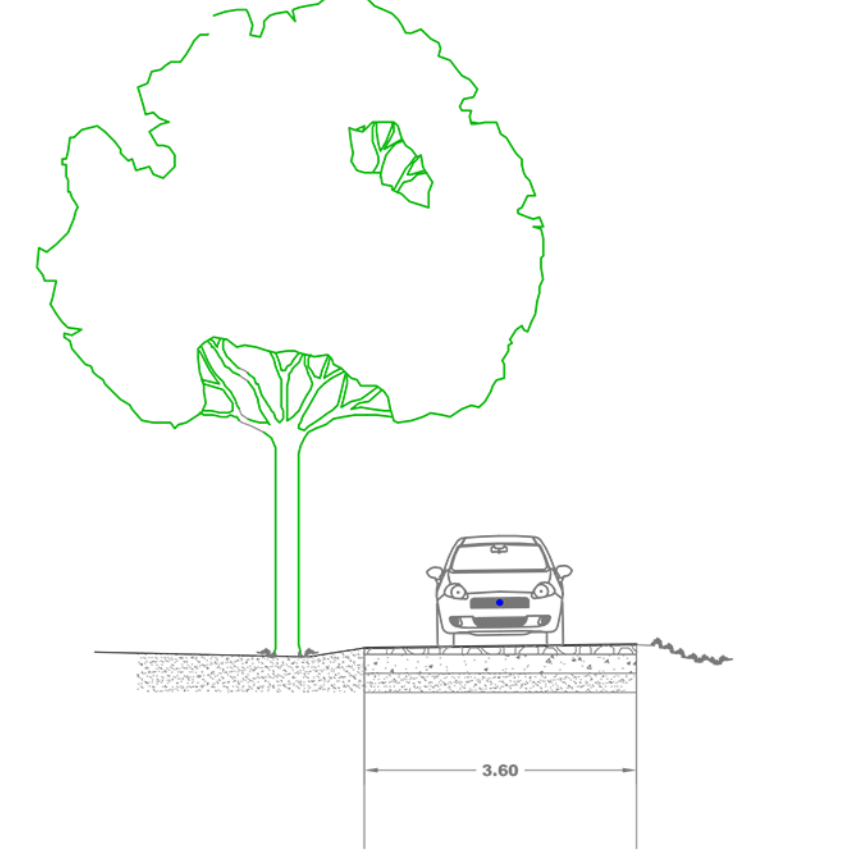
Foto 5



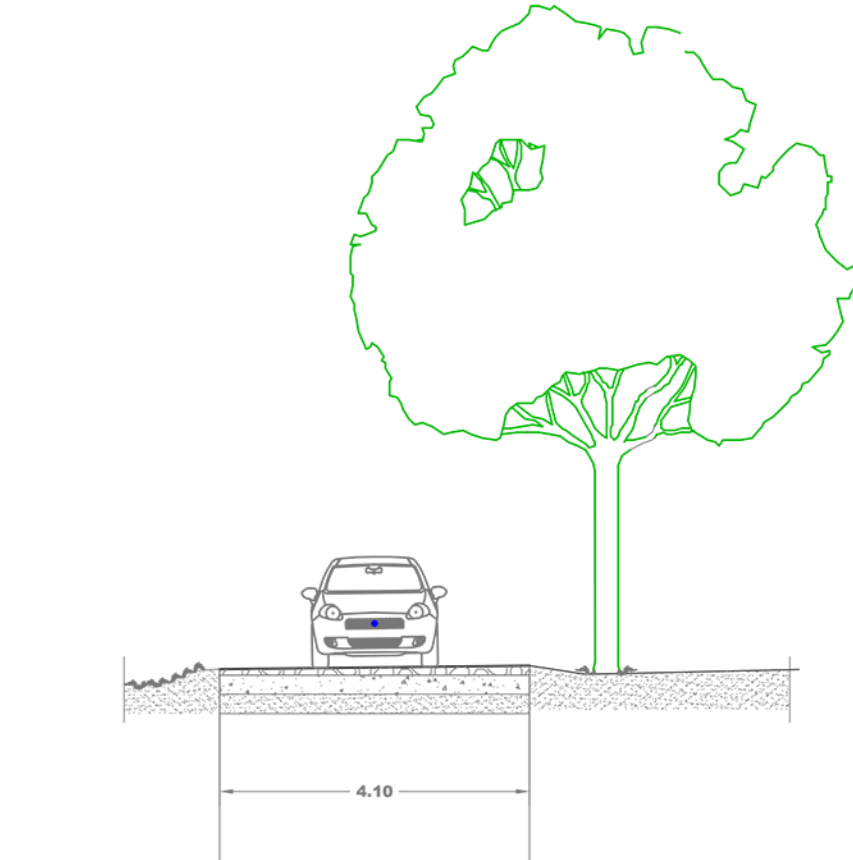
Schema della viabilità

Scala 1:10.000

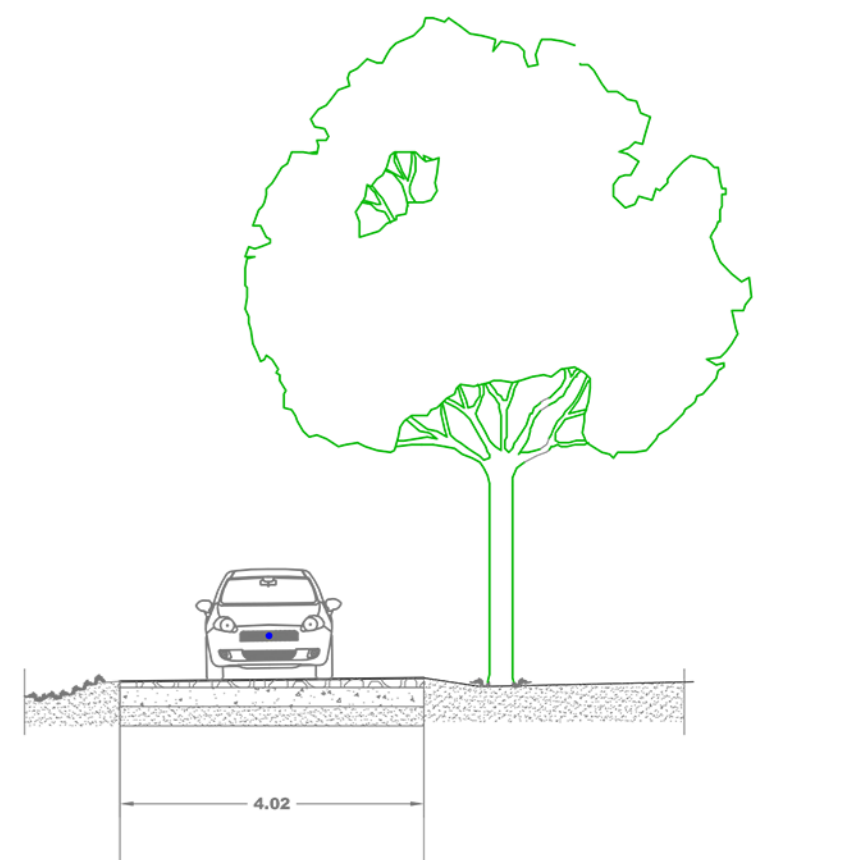
Sezione Tipo Stato Attuale Strada n° 1



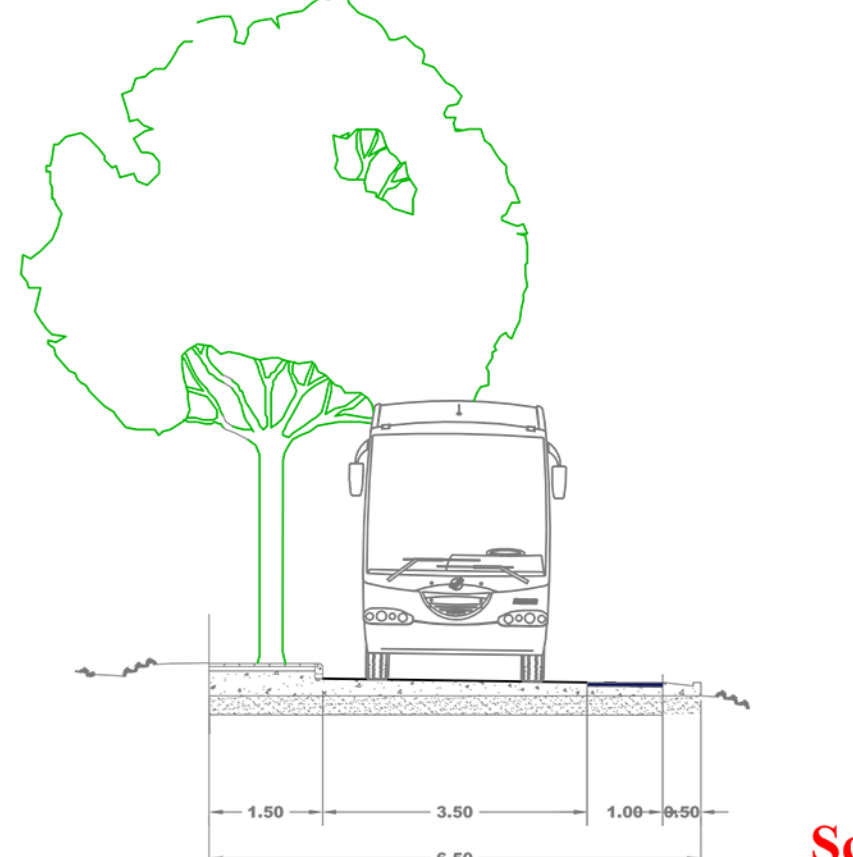
Sezione Tipo Stato Attuale Strada n° 2



Sezione Tipo Stato Attuale Strada n° 3



Sezione Tipo in progetto per Strada 1-2-3



Scala 1:100

**Comune di Sorso**  
 Settore 2 - Gestione del Territorio  
 Servizio 2.1 - Urbanistica e Territorio  
 Dott. Fabrizio Demelas  
 Dott. Andrea Mangata  
 Assessore Urbanistica

**Variante al Piano di Utilizzo dei Litorali**  
 Tav. E4 Dett. Infrastrutture in Progetto

Proseguimento del Progetto: Coordinatore Ufficio del Piano  
 Ing. Marco Delrio  
 Responsabile coordinamento della progettazione:  
 Arch. Pian. L. Marco Carta  
 Geom. Pietro Canu  
 Progettazione Urbanistica di Piano di Utilizzo del Litorale:  
 Ing. Antonio Fraghi  
 Ing. Giuseppe Fraghi  
 Dott. Geol. Alessandro Muscas