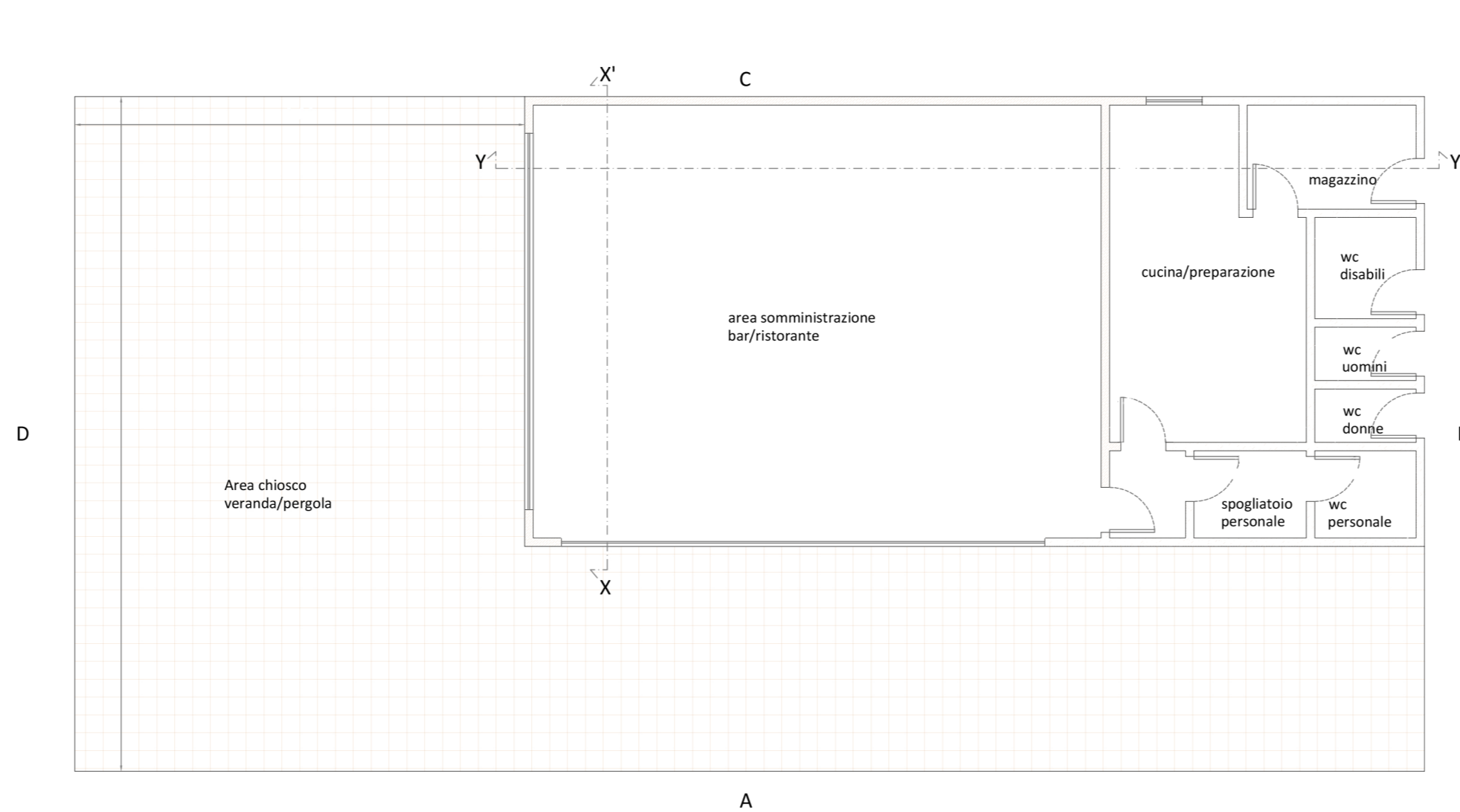


Dott. Fabrizio Demelas
Sindaco
Dott. Andrea Mangatia
Assessore Urbanistica

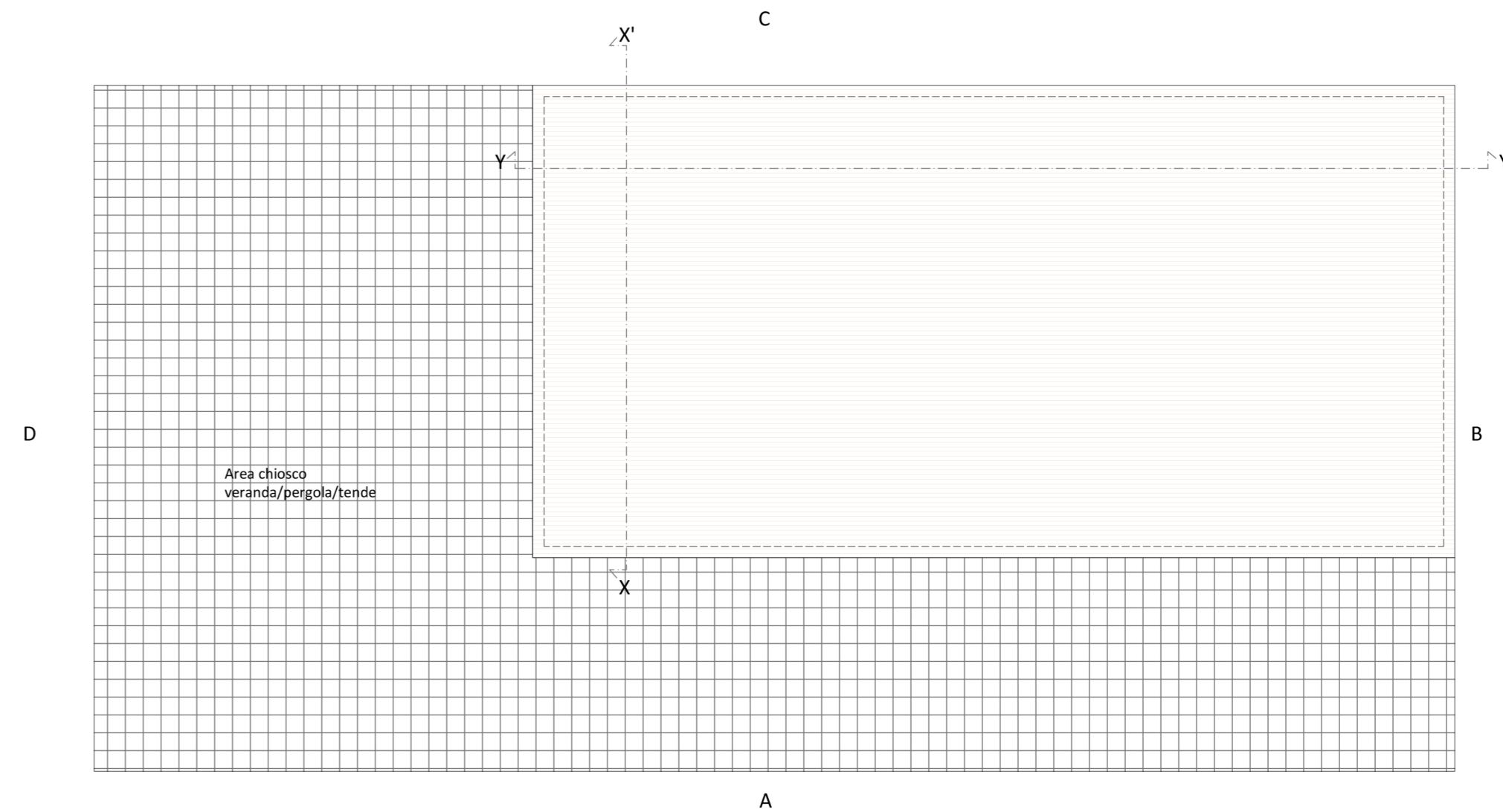
Settore 2 - Gestione del Territorio
Servizio 2.1 - Urbanistica e Territorio



SUPERFICIE COPERTA MASSIMA MQ 150,00



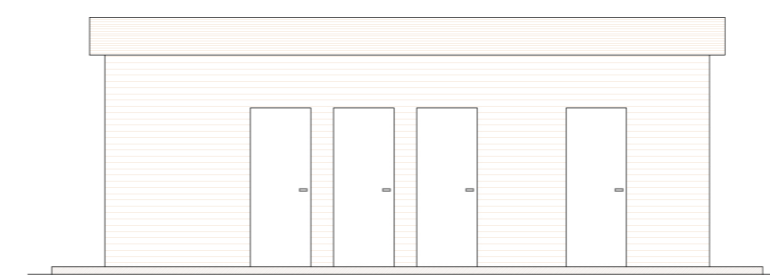
Pianta



Pianta copertura



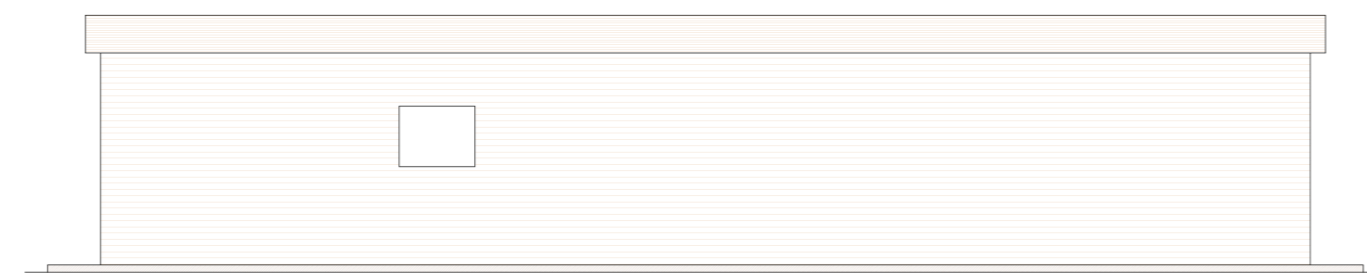
Prospetto A



Prospetto B



Sezione X-X'



Prospetto C



Prospetto D



Sezione Y-Y'

Variante al Piano di Utilizzo dei Litorali

F_14 Chiosco Bar Ristorante 3

Responsabile del Procedimento - Coordinatore Ufficio del Piano

Ing. Marco Delrio

Supporto al coordinamento e alla progettazione

Arch. Pian. I. Marco Carta

Geom. Pietro Canu

Progettisti Variante al Piano di utilizzo dei Litorali

Ing. Antonio Fraghi

Ing. Giuseppe Fraghi

Dott. Geol. Alessandro Muscas