



Comune di Sorso

Settore 2 - Gestione del Territorio
Servizio 2.1 - Urbanistica e Territorio

Dott. Fabrizio Demelas
Sindaco
Dott. Andrea Mangatia
Assessore Urbanistica



Variante al Piano di Utilizzo dei Litorali

F_5 Locale Infermeria

Responsabile del Procedimento - Coordinatore Ufficio del Piano

Ing. Marco Delrio

Supporto al coordinamento e alla progettazione

Arch. Pian. I. Marco Carta

Geom. Pietro Canu

Progettisti Variante al Piano di utilizzo dei Litorali

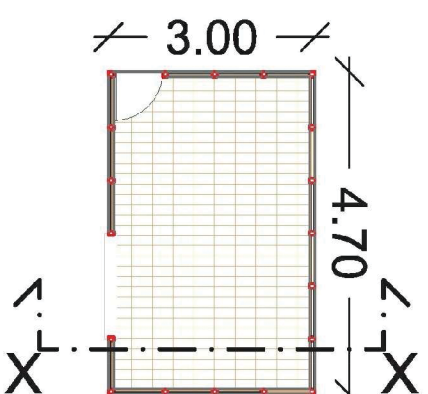
Ing. Antonio Fraghi

Ing. Giuseppe Fraghi

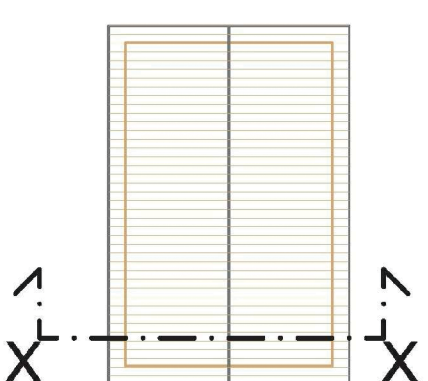
Dott. Geol. Alessandro Muscas

TIPOLOGIA LOCALE INFERMERIA

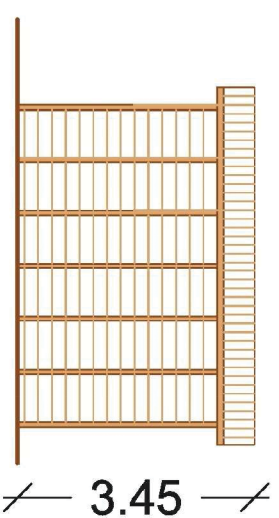
MQ 14.10



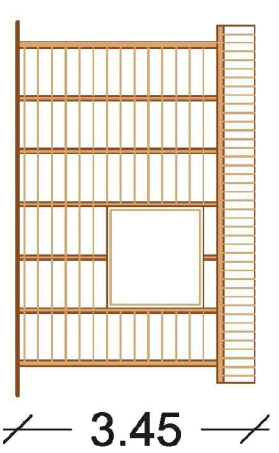
PIANTA SCHEMA INTERNO



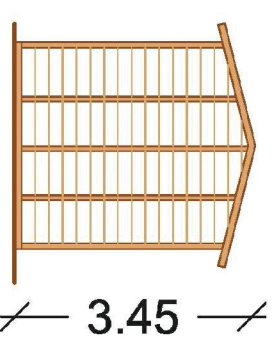
PIANTA COPERTURA



PROSPETTO POSTERIORE



PROSPETTO LATO MARE



PROSPETTO LATERALE



PROSPETTO LATERALE



SEZIONE X-X