



Comune di Sorso

Settore 2 - Gestione del Territorio  
Servizio 2.1 - Urbanistica e Territorio

**Dott. Fabrizio Demelas**  
Sindaco  
**Dott. Andrea Mangatia**  
Assessore Urbanistica



# Variante al Piano di Utilizzo dei Litorali

F\_6 Torretta Salvataggio

Responsabile del Procedimento - Coordinatore Ufficio del Piano

**Ing. Marco Delrio**

Supporto al coordinamento e alla progettazione

**Arch. Pian. I. Marco Carta**

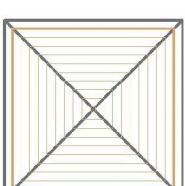
**Geom. Pietro Canu**

Progettisti Variante al Piano di utilizzo dei Litorali

**Ing. Antonio Fraghi**

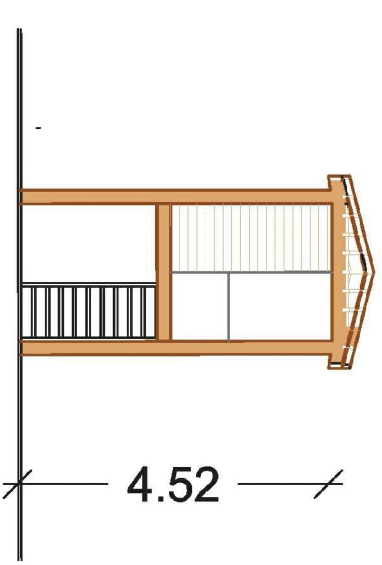
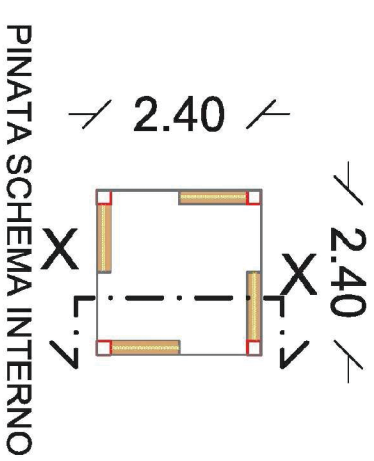
**Ing. Giuseppe Fraghi**

**Dott. Geol. Alessandro Muscas**

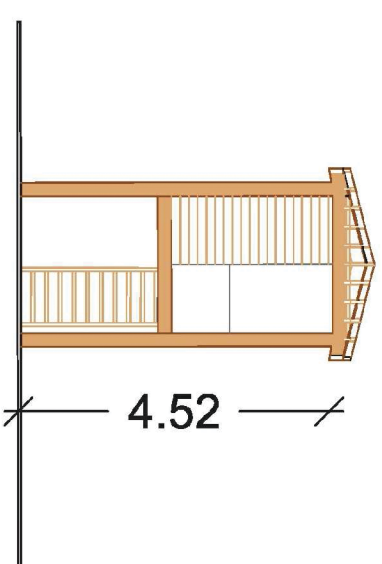


TIPOLOGIA TORRETTA DI SALVATAGGIO  
MQ 5.76

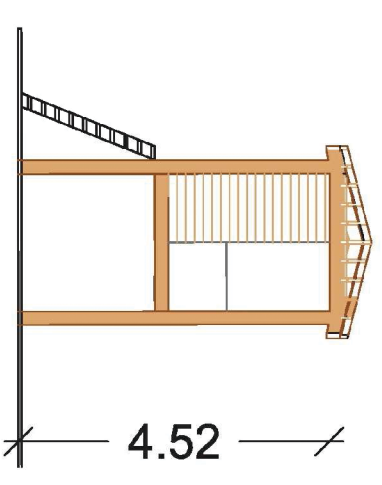
PIANTA COPERTURA



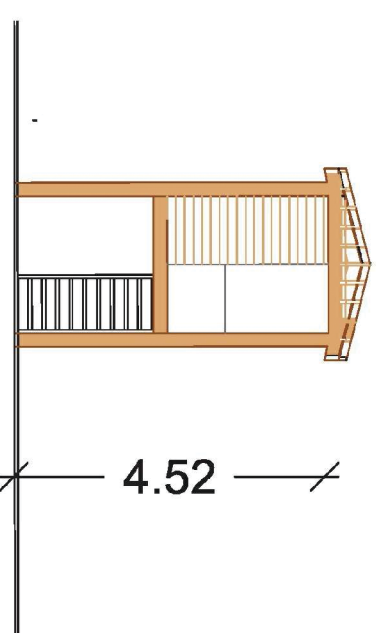
SEZIONE X-X



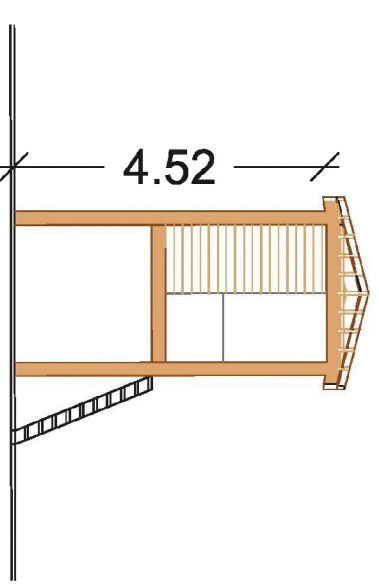
PROSPETTO LATO MARE



PROSPETTO LATERALE



PROSPETTO POSTERIORE



PROSPETTO LATERALE